



Du 29
mars au
29 mai
2009

Mon chemin vers Santiago




J - 0 ; Samedi 28 mars 2009
Vézélise – Le-Puy-en-Velay :

C'est Sylvie qui vient me chercher devant chez moi et qui me conduit à la gare de Nancy où Jacotte m'attend déjà. Le temps de prendre 2 cafés et me voilà dans le train qui me conduit vers le Puy-en-Velay où j'arrive vers 20h. Il pleut.

Je ne dors pas très bien : je suis partagée entre bonheur et tristesse, inquiétude et excitation ; demain c'est le grand jour...

Mon sac est prêt.



CAMINO DE SANTIAGO

EL CAMINO FRANCÉS



LE PUY EN VELAY – SANTIAGO : 1530 km



J1 ; dimanche 29 mars - Le-Puy-en-Velay/ Montbonnet, 16 km

Temps couvert et froid.

Je démarre depuis la Cathédrale vers 9h.

J'ai décidé de cheminer avec "Jacou" (que j'appellerai "Jacouille dans les moments difficiles ou Jacounet quand tout va bien...). Pause à Saint-Christophe sur Dolaizon. Première erreur d'itinéraire... J'arrive au gîte "l'Escole" de MONTBONNET à 16h30.



LE PUY EN VELAY

Vue sur les hauteurs du Puy



La Croix vers Tallode



Saint-Christophe sur Dolaison



**J2 - lundi 30 mars 09 -
Monistrol d'Allier – 15 km**

Froid et vent –

Encore une erreur
d'itinéraire ! 1^{er} gadin dans la
neige !

Grosses difficultés dans la
descente sur Monistrol
d'Allier (pas de sentier,
énormes rochers) ; avec mes
pieds nickelés c'est un enfer.
Je n'en peux plus et je
m'arrête au gîte "le repos du
pèlerin".

Je me couche à 19h...



Roche-gude



Monistrol-d'Allier



La Bête du Gévaudan à Saint-Privat d'Allier



Vue sur SAUGUES



**J3 – Mardi 31 mars 09 –
SAUGUES - 12 km**

Temps magnifique.

J'ai mal partout... Mais je me sens bien, le paysage est magnifique et je prends beaucoup de plaisir à marcher. Je décide néanmoins de m'arrêter à Saugues pour récupérer un peu... Je m'installe à "La Margeride".



A Saugues



Vue de ma chambre



Plus que 1480 km...



**J4 – Mercredi 1^{er} Avril –
Domaine du Sauvage – 20
km –**

Temps couvert

RAS j'usqu'à CHAZEUX.

Dans la montée qui traverse
le bois : 50 cm de neige ! Des
congères et des arbres
couchés suite à la tempête !

Il n'y a plus de chemin, je
suis les traces et je "nage"
dans la neige. J'arrive au
domaine du Sauvage vers
15h. La ferme est spéciale
mais le gîte est moderne et
confortable.

Le Domaine du Sauvage et la neige
(Jacouille, tu merdouilles)





La Chapelle Saint Roch

**J5 – Aumont – Jeudi 2 avril
26 km**

Temps couvert.

Encore de la neige jusqu'à la Chapelle St Roch. Quelques courses à St Alban. Trajet agréable et sans histoire. Arrivée à Aumont vers 16h au gîte du Barry où je passe une excellente nuit.



Vache "Aubrac"



Gite du Barry



Eglise d'Aumont



**J6 – vendredi 3 avril –
NASBINALS – 27 km**

Un peu pluvieux

Je traverse l'Aubrac. De beaux chemins. L'endroit est désertique et venteux. Je m'arrête à Nasbinals au gîte de la Grappière. Très beau village.



Ca recommence...



L'Aubrac



Eglise de Nasbinals





**J7 - St Côme d'Olt – samedi
4 avril - 32 km**

Temps couvert.

Trajet Nasbinals/St Chély par la route pour éviter la neige de l'Aubrac. La descente vers St Côme est longue et pénible. A St Côme tous les gîtes sont fermés et je me retrouve au couvent où je reçois un excellent accueil.

Les vaches "Aubrac"



St Côme d'Olt et son clocher tors



Balisage



Le couvent Mallet



Intérieur de l'Eglise de Perse à
Espalion

**J8 – Dimanche 5 avril –
ESTAING – 17 km**

Temps magnifique

Très joli parcours ; beaucoup
de vieilles pierres, chapelles,
vieux ponts. La ville
d'ESPALION est magnifique.

J'arrive à Estaing vers 17h. Je
suis hébergée dans une
église transformée en gîte.

ESPALION



Le vieux pont d'Espalion



GRIFFOUL



ESTAING





**J9 – Lundi 6 avril - ESPERAC
– 25 Km**

Grand soleil

Parcours facile et agréable.
Quelques courses à
GOLINHAC. J'arrive à
ESPERAC vers 15h. Un litre
de soupe et du fromage de
brebis. Je suis au lit à 20h.



ESPERAC





**J10 – Mardi 7 avril –
CONQUES – 13 km**

Il pleut.

Une petite montée en quittant ESPERAC et une descente un peu difficile sur CONQUES (pavés et rochers en granit). J'arrive à Conques à 13h. J'attends l'ouverture de la poste. Le village est magnifique. Je décide de faire étape ici et je vais à l'Abbaye où je prends la demi-pension. Après le repas il y a un concert sur un orgue positif à la chapelle. Ensuite concert d'orgues à l'Abbatiale et visite des tribunes. Magnifique.



Conques



Repas à l'Abbatiale



1318 km

J11 – Mercredi 8 avril – LIVINHAC LE HAUT – 26 km

Temps couvert.

La montée vers la Chapelle Ste Foy pour quitter CONQUES est un peu difficile. RAS jusqu'à DECAZEVILLE. La sortie de cette ville est une vraie galère. Une montée interminable sur le macadam. La descente vers LIVINHAC n'est pas facile (toujours à cause de mes pieds...). J'arrive au gîte vers 17h.



Eglise de LIVINHAC



Brume sur LIVINHAC





J12 – Jeudi 9 avril – FIGEAC – 25 km

Temps magnifique.

Le début du parcours est agréable mais ensuite beaucoup de zigzags pour rien. Du macadam aussi. J'arrive à FIGEAC vers 16h. Mes 2 battons sont cassés je vais en acheter 2 autres chez Sport 2000. La ville est magnifique.



Une belle maison du Quercy



Eglise de Figeac





FAYCELLES

J13 – Vendredi 10 avril – GREALOU – 21 km

Temps couvert et venteux.
Je quitte FIGEAC à 10h après
être passée à la poste pour
renvoyer mes 2 battons
cassés et le 1^{er} topoguide
terminé. J'achète également
du Viks VapoRub et cet achat
sera déterminant pour mes
pieds et la suite de ma
pérégrination... Je passe à
FAYCELLES, un très beau
village. J'arrive à GREALOU
vers 16h. Je suis seule au
gîte.



Cazelles



Sentier sympa



Eglise de GREALOU





Eglise de CAJARC

**J14 – Samedi 11 avril –
LIMOGNE – 28 km**

Il pleut.

La trajet jusqu'à CAJARC est agréable mais il commence à pleuvoir très fort. Je fais quelques courses et j'arrive trempée au gîte de Marie la Belge à LIMOGNE vers 14h15



Hameau abandonné avant CAJARC




Maison MOLINO à CAJARC...



**J15 – Dimanche 12 avril - LE
PECH – 28 km**

Il pleut toute la journée.

Etape facile mais rien à voir.
J'arrive au gîte équestre vers
16h : 3 chiens, des poules
partout et bien sûr des
chevaux. Il y a un poulain né
de la nuit, trop mignon !



Diégo



Poulain d'un jour





J16 – Lundi 13 avril - Les Mathieux – 18 km

Temps couvert

Ma chaussure droite est abimée : le contrefort s'est décollé et l'intérieur de la chaussure s'est contractée : j'ai beaucoup de mal à marcher... La descente sur Cahors est une vrai galère, mon petit orteil est tout bleu et j'ai 2 ampoules. Sur le plateau de Cahors je trouve un chien qui m'aide à cheminer. J'arrive au gîte vers 17h45 heureusement que j'avais réservé !



Une gloriette



Saint-Jacques au gîte des
Mathieux





**J17 – Mardi 14 avril –
 LASCABANES – 17 km**

Temps couvert

A LABASTIDE je me trompe de chemin et je marche 2 h pour rien... J'ai très mal aux pieds. J'arrive au gîte communal à 16h : il est complet. Finalement je trouve une chambre d'hôte très sympa. A 18h messe à l'Eglise, le curé lave les pieds des pèlerins.



**J18 –Mercredi 15 avril –
MONTCUQ – 10 km**

Journée galère, je n'avance pas... J'ai le moral dans les godasses. Je m'arrête à Montcuq à 12h. J'achète des nus-pieds pour remplacer mes chaussures qui finissent à la poubelle !



Montcuq



**J19 – Jeudi 16 avril -
LAUZERTE – 14 km**

Temps instable.

Je prends la route
départementale car avec
mes nus pieds je ne peux pas
prendre les sentiers boueux.
J'arrive à LAUZERTE vers 11h.
Le village est très joli : cité
médiévale.



Eric me masse les pieds





**J20 – Vendredi 17 avril –
MOISSAC – 25 km**

Beau temps.

Je suis toujours en sandalettes, donc je prends la départementale. J'arrive à MOISSAC vers 12h30. Je fais quelques courses et je vais à la poste récupérer les chaussures que Jacottes m'a envoyées. J'arrive au gîte "La petite lumière" chez Anne, vers 14h30. J'ai également réservé pour Ken (canadien) Eric (Belge Flamand) et Charlotte (Danoise). Nous allons manger ensemble et Anne viendra passer la soirée avec nous : un bon souvenir.

MOISSAC





Soirée au gîte "la petite lumière" chez Anne.



**J21 – Samedi 18 avril –
AUVILLAR – 20 km**

Je démarre à 7h comme d'habitude. Je prends le chemin de halage. Du macadam toute la journée ! Le village d'AUVILLAR est très joli, perché sur une colline. Il y a beaucoup de vieilles maisons en ruines.





Relax... Charlotte, les 2 Michel et Eric



**J22 – Dimanche 19 avril –
CASTET ARROUY – 23 km**

Beau temps.

Bel itinéraire. Le chemin
double la route
départementale. Le village
de Saint-Antoine est très.
Soirée avec Ken, Eric et
Charlotte. 2 français se sont
joints à nous.



Une mare aux canards





**J23 – Lundi 20 avril –
MARSOLAN – 19 km**

Temps couvert. Un peu de pluie.

Jusqu'à LECTOURE chemin très agréable qui double la route départementale.

J'arrive au gîte de MARSOLAN vers 16h.



Avec Ken (canadien) Charlotte (danoise) et Eric (belge)



Gîte communal

**J24 – Mardi 21 avril –
CONDOM – 20 km**


Temps couvert puis petit soleil et vente.

J'arrive au gîte à 12h30. Parcours moyen avec quelques gués un peu compliqués à passer mais je suis restée au sec... J'en profite pour aller chez le coiffeur.



Porte de la Cathédrale de
Condom





**J25 – Mercredi 22 avril –
LAMOthe – 26 km**

Temps couvert et brumeux le
matin, soleil l'après-midi

Journée agréable. Beaucoup
de boues mais comme j'ai
acheté des guêtres à
CONDOM mon pantalon est
resté propre. J'arrive au gîte
vers 15h30.



Repas au gîte de FRITZ



Eglise de Lamothe



Pont d'Artigues : il reste tout juste 1000
km avant SANTIAGO !



Mur décoré de coquilles St Jacques





**J26 – Jeudi 23 avril –
NOGARO – 27 km**

Temps couvert puis chaleur
Début de chemin très
agréable sur l'ancienne voie
férée. Ensuite beaucoup de
vignes. J'ai les pieds qui
chauffent. J'arrive au gîte
associatif à 15h15.



SION ?



**J27 – Vendredi 24 avril –
AIRE-SUR-ADOUR, 29 km**

Couvert le matin – (très)
chaud l'après midi

Début de parcours agréable
et bien diversifié. Ensuite
chaleur insoutenable, temps
lourd. Passage à la Poste de
Barcelonne du Gers. Ce soir
je partage une chambre dans
un petit hôtel pour pèlerin
avec Charlotte. Repas en
commun avec Charlotte, Eric
Stan et Luis.



Conversation avec un papy sympa



Dans les vignes





Eglise de Miramont

**J28 – Samedi 25 avril –
ARZACQ – 29 km**

Temps couvert. Petite pluie.
Chemin assez plat un peu
lassant au début. Je chemine
un moment avec Christian.
J'arrive au gîte vers 16h30.



Soirée musicale



**J29 –Dimanche 26 avril –
ARTHEZ DE BEARN, 29 km**

Pluie toute la journée.

Cela fait 4 semaines que je suis partie.

Journée difficile. En raison de la pluie et pour éviter les chemins boueux je prends le route départementale. Je chemine un moment avec Stan un pèlerin suédois.

J'arrive au gîte de la boulangerie vers 14h30.

Repas en commun très gouteux et très copieux.

Demain matin petit déjeuner idem.



**J30 – Lundi 27 avril –
NAVARRENX – 29 km**

Pluvieux le matin.

Je quitte la boulangerie à 7h après un excellent petit déjeuner. Je prends la route départementale jusqu'à MASLACQ. Beau chemin avec quelques raidillons, belles vues sur les Pyrénées. J'arrive au gîte communal à 15h30. Je prépare un repas pour notre groupe de 6 pèlerins. Soirée sympa.



Soirée sympa



**J31 – mardi 28 avril –
AROUE – 18 km**

Temps instable, nuageux, un peu de pluie

Le chemin est embourbé alors je prends la route départementale sur 8km. Bitume sur le reste du parcours. Belle vue sur la chaîne des Pyrénées. J'arrive au gîte vers 14h. Je suis fatiguée.



Emplettes à l'épicerie du gîte



Retour de Santiago...





La descente vers Oxtabat

J32 – Mercredi 29 avril – OXTABAT – 20 km

Pluie

Longue montée jusqu'à la chapelle SOYARZA (point de jonction des 3 chemins vers Santiago). Il pleut très fort. Je suis trempée. Je mange à l'abri pèlerin et je redescend vers le gîte où j'arrive à 14h. Le soir repas ensemble au resto du village. Nous avons un tout petit radiateur pour chauffer la cuisine et sécher nos vêtements et chaussures. Le propriétaire vient nous piquer le radiateur dans la nuit... Petit déjeuner glacé !



L'abri pélerin



Apéritif basque



Croix de Galzetabuko

J33 – Jeudi 30 avril – ST JEAN PIED DE PORT – 22 km

Beau le matin, petite pluie
l'après midi

Je démarre très tôt avec
Charlotte. Erreur d'itinéraire,
2k pour rien ! Beau parcours,
le Pays Basque est superbe.
Arrivée à ST JEAN vers 14h.
Nous allons à l'accueil
pèlerin pour recevoir les
infos sur le chemin espagnol.
Le gîte est sympa mais sans
chauffage... Repas en
commun.

Autour de Saint-Jean-Pied-de-Port





SAINT-JEAN-PIED-DE-PORT

Demain la montée vers Roncevaux...



J34 – Vendredi 1^{er} mai – Roncevaux – 27 km

Pluie

Départ 7h15 après la photo.

La route Napoléon (route des crêtes) est fortement déconseillée en raison du mauvais temps. Je mange vers 11h30 dans un garage resté ouvert... Ensuite montée carabinée et interminable. Pause et collation. J'arrive à Roncevaux vers 15h. Le grand dortoir (120 lits...) est déjà complet. J'ai de la chance : petit dortoir de 18 lits, bien chauffé, salle de bains, séchoir.


Début de la montée vers Roncevaux



Chapelle d'Ibaneta



Le Cloître



Saint-Jacques



Le Monastère



J35 – Samedi 2 mai.
LARASOANA – 25 km

Temps correct.

Hier soir à la messe des pèlerins j'ai appris que nous étions plus de 300 pèlerins de 22 nationalités différentes. Je démarre à 6h30 en même temps qu'une centaine de pèlerins ! Très vite le chemin devient boueux : un enfer ! Je tombe dans la boue. Au bout de 2h de gadoue je quitte le chemin et continue sur la route. A ZUBIRI plus de places au gîte. Je cours jusqu'à LARRASSOANA ou j'arrive vers 16h

De Roncevaux à Larassoanna





J36 – Dimanche 3 mai – CISUR MENOR – 21 km

Grand soleil – chaleur

Départ 6h15 par la N135 pour éviter les boues. A ZABALDICA je prends la direction PAMPELUNE par le Parc Fluvial. C'est très agréable et plat. J'arrive à Pampelune vers 10h45.

Visite de la ville. Je continue vers le gîte de CISUR MENOR où j'arrive vers 14h. Je suis crevée (la chaleur, les séquelles de la montée d'hier ?)

Pamplune



Le parc fluvial



Porte des Pèlerins à Pampelune



Acquarium du gîte à CISUR MENOR



Le signe de raliement des pèlerins

J37 – Lundi 4 mai – PUENTE LA REINA – 20 km

Couvert et un peu froid le matin

Je démarre vers 7h et dès le départ je me trompe de chemin. Je prends une petite route qui finit en chemin de terre et finit dans un champ de blé (que je traverse...). Je suis en contrebas de l'autoroute et je rattrape la N1110 qui me mène à PUENTE LA REINA où j'arrive vers 14h. La ville est très jolie et le gîte agréable.

PUENTE LA REINA



Le pont de PUENTE LA REINA



1^{ère} cigogne



**J38 – Mardi 5 mai - ESTELLA
– 22 km**

Grand soleil – Chaleur

Je pars à 6h45 et j'arrive avant 13h au gîte après un parcours agréable dans les vignes et les oliviers. Je me fais une énorme ration de pâtes à 18h et à 20h30 je suis au lit.

ESTELLA





La fontaine à vin

J39 – Mercredi 6 mai – LOS
ARCOS – 20 km

Grand soleil – chaud

Je pars à 6h45. Au
monastère d'Irache : une
fontaine à vin. Une petite
montée vers VILLAMAYOR.
J'arrive au gîte vers midi.
Douche, lessive, collation,
journal et repos. Je ressors
visiter la ville vers 19h;

AYEGUI



VILLAMAYOR DE MONJARDIN



LOS ARCOS



Eglise de LOS ARCOS



**J40 – Jeudi 7 mai –
LOGRONO – 30 km**

Grand soleil – chaud

Je démarre à 5h40 pour éviter les grosses chaleurs de l'après-midi. Le chemin jusqu'à SANSOL puis la route. A la sortie de VIANA je reprends le chemin jusqu'à LOGRONO. L'entrée de la ville est un peu pénible. Tout est en chantier, pas d'ombre et il fait très chaud.

SANSOL



VIANA



LOGRONO





**J41 – vendredi 8 mai –
NAJERA – 28 km**

Beau temps. Orageux.

Petite forme. Je me traîne toute la journée. J'arrive au gîte vers 14h. Tous les sacs sont classés en ordre d'arrivée. 2h d'attente en plein soleil ! Je suis au lit à 8h30 après avoir mangé un énorme plat de macaronis.



Ruines de l'Hospice de San Juan de Acre



Sous la flèche : mon sac. 2h d'attente avant d'avoir un lit !



Le pont de SANTO DOMINGO

J42- Samedi 9 mai - GRANON – 27 km –

Beau temps, orageux.

Départ 6h. A 10h je suis à CORMENA. Je mange une tortilla de pommes de terre, 2 morceaux de pain, un grand café, un jus de mangue, tout ça pour 4 €...2^{ème} pause à SANTO DOMINGO, il est à peine midi, je suis en forme, je continue jusqu'à GRANON où j'arrive à 14h. Gîte paroissial : pas de lits, des matelas posés par terre. Repas en commun très sympa.



Le dortoir (matelas en guise de lit)



Autour de GRANON





J43 – Dimanche 10 mai –
VILLAFRANCA – 28 km

Beau temps – lourd

Je pars à 7h10 sans avoir
déjeuné. Pause repas à
CASTILDELGADO et
BELORADO. Je reste sur la
route car il y a des boues.
J'arrive au gîte vers 14h.



VILAFRANCA



Fleurs du chemin





Sur les hauteurs d'ALTAPUERCA

**J44 – Lundi 11 mai –
CASTANARES – 32 km –**

Beau temps. Chaud !

Je pars à 6h15. 2^{ème} petit déjeuner à ST JEAN DE ORTEGA. Je pensais m'arrêter à ORBANEJA-RIOPICO mais pas de gîte. Je continue vers Burgos en prenant la variante qui contourne l'aéroport. Je me traîne. Le paysage est sans intérêt. Je suis fatiguée. En arrivant à CASTANARES il y a un hôtel ***. Je ne résiste pas. Cadeau des 1000 km : une chambre d'hôtel !

ALTAPUERCA





**J45 – Mardi 12 mai –
TARDAJOS – 10 km**

Beau temps.

Je quitte l'hôtel à 6h. Petit déjeuner à BURGOS (tout le monde fume dans ce bistrot, c'est très désagréable). Je visite la ville. Très belle cathédrale ! Ensuite coup de fatigue. J'ai mal à la cheville. Je me traîne jusqu'à TARDAJOS...



BURGOS





**J46 – mercredi 13 mai –
CADTROJERIZ – 30 km**

Soleil + vent

Bonne forme aujourd'hui. Je suis dans les céréales presque toute la journée. Quelques arbustes, beaucoup de cailloux et le chemin qui serpente. J'arrive au gîte à 14h.

Autour de CASTROJERIZ





**J47 –Jeudi 14 mai –
FROMISTA – 25 km**

Beau temps.

Le chemin serpente toujours dans les champs de céréales. 2^{ème} petit déjeuner au sommet de l'ALTO DE MOSTELARES. Repas à BOADILLA DEL CAMINO. Puis arrivée à FROMISTA en longeant le très beau canal de Castille.

Autour de FROMISTA





**J48 – Vendredi 15 mai
CALZADILLA DE LA CUEZA –
36 km**

Beau temps

Beaucoup de monde sur le chemin jusqu'à CARRION. Petit tour en ville, il y a une procession avec des gens costumés. 2 messieurs lancent des fusées-pétards. L'après-midi personne sur le chemin. Je suis en pleine MESETA : des champs de céréales et des lignes droites. Pas d'ombres, rien pour s'asseoir. J'arrive au gîte à 17h : HS ! Au lit à 20h...

A CARRION





L'église de CALZADA DEL COTO avec
les cigognes

J49 – Samedi 16 mai – CALZADA DEL COTO – 25 km

Beau temps mais vent froid
Je longe la N120 toute la
journée c'est assez pénible
et surtout peu intéressant.
J'arrive à CALZADA à 14h30,
je voulais aller plus loin mais
je suis lasse. Je m'arrête.
L'Albergue est vraiment
sommaire. Je regarde la
finale de l'Open de Madrid à
la télé du bar local,
heureusement c'est NADAL
qui gagne. Repas en
commun avec 5 pèlerins
français

LEDIGOS



Pont de Sahayun



Eglise et son nid de cigognes





J50 – Dimanche 17 mai – EL BURGO RANERO– 15 km

Beau temps

Dès le départ je ne comprends pas la signalisation et je m'embarque sur la continuité de la N120 qui a un tapis neuf. Donc je ne m'étonne pas de l'absence de balises. A 10h j'arrive à un village qui n'est pas sur ma carte ! Pas un chat, tout le monde est à la messe. J'y vais aussi. C'est le curé qui me remet sur le bon chemin. J'ai marché 4 h pour rien ! J'arrive au gîte d'EL BURGO vers 13h. Pour tout arranger je casse une dent en mangeant un sandwich. GRRRRR.....



Murs d'adobe



Le gîte



**J51 – Lundi 18 mai –
VILLARENTE – 25 km**

Chaud, pas d'air.

Jusqu'à MANSILLA le chemin longe une petite route sans grande circulation. Ensuite le chemin longe la nationale 601 où il y a beaucoup de véhicules. C'est pénible ! J'arrive à VILLARENTE un peu après 13h. Le pont médiéval est hyper dangereux pour les piétons.





La Cathédrale de LEON

**J52 – mardi 19 mai –
VILLADANGAS – 36 km**

Beau temps

Visite de LEON : la
Cathédrale, la Casa Botine, la
basilique San Isidoro. Pour
sortir de Léon, les faubourgs,
la zone commerciale, la zone
industrielle, les échangeurs
entre la RN et l'autoroute...
Et ensuite la N120 tout
l'après midi ; j'arrive au gîte
vers 15h30 bien fatiguée...

La Casa Botine



La basilique San Isidoro



Eglise de Villadangas et son chien...



**J53 – Mercredi 20 mai –
MURIAS DE RECHIVALDO –
32 km**

Beau temps.

Toujours la N120 jusqu'à
PUENTE DE ORIGO. Ensuite
la nature. Chemin un peu
caillouteux. Je suis à
ASTORGA à 14h. Jolie
cathédrale. Je ne suis pas
fatiguée. Je continue jusqu'à
MURIAS où j'arrive vers 16h.



PUENTE DE ORIGO



Entre MURIAS DE RECHIVALDO et EL ACEBO





**J54 – Jeudi 21 mai - EL
ACEBO – 33 km**

Beau temps

Chemin plat jusqu'à
RABANAL DEL CAMINO.
Ensuite longue montée
jusqu'à la CRUZ DE FERRO où
je dépose un caillou de
VEZELISE vers 13h. La
descente jusqu'à EL ACEBO
est interminable et j'ai mal
aux pieds. Les 2 gîtes où je
m'adresse sont complets. Je
prends une chambre d'hôte
chez un particulier. Nickel !



MOLINASECA



FONCEBADON



EL ACEBO





J55 – Vendredi 22 mai –
CACABELOS – 32 km

Très beau temps


Je prends la route jusqu'à
PONTERRADO où je m'arrête
pour manger car j'ai un coup
de pompe. Repas à
CAMPONORAYA. Il fait très
chaud dans les vignes. La
traversée de Cacabelos est
interminable.

MOLINASECA



L'après-midi dans les vignes sous le soleil

PONFERRADO



Le gîte : boîte pour 2



J56 – Samedi 23 mai
RUITELAN – 27 km

Couvert au début, ensuite soleil – un peu lourd

Matinée dans les vignes. Je m'arrête à VEGA pour manger car je suis en hypo.

Je continue jusqu'à RUITELAN où j'arrive à 14h30. Gîte privé très sympa. Accueil avec une musique zen. Repas en commun.



Le gîte de RUITELAN : une bonne adresse



L'ancienne N-VI





**J57 – dimanche 24 mai –
TRIACASTALA – 31 km**

Pluie et brouillard

Ce matin à RUITELAN réveil au son de l'Avé Maria de Gounod. Génial. RAS jusqu'à LAFARBA où nous attaquons la montée vers O CEREIBRO. J'y suis vers 10h avec Michel de Nantes, Michel et Jean-Pierre de Grenoble et Josiane de Bordeaux . Ensuite nous prenons la route car avec le brouillard le chemin n'est pas évident. Arrivée à TRIACASTELA à 16h30 où nous avons réservé dans un gîte privé.

Le chemin entre RUITELAN
et O CEBREIRO



Grenier à grains





**J58 – Lundi 25 mai – SARRIA
– 22 km**

Pluie

Je démarre à 6h45 et j'arrive
à Samos à 9h. Le monastère
n'ouvre qu'à 10h,
dommage... Je continue
jusqu'à SARRIA où j'arrive à
12h30.

Je suis trempée.

Monastère de Samos





A 100 km de Santiago

**J59 – mardi 26 mai –
GONZAR – 29 km**

Couvert et un peu brumeux le matin.

Joli chemin, traversée de jolis villages, beaucoup de vieilles pierres et de beaux murets. Je suis à PORTOMARIN à 13h. Je décide de continuer.

Moment important : la borne des 100 km. Une chinoise me prend en photo. J'arrive au gîte de GONZAR vers 15h. Je suis au lit à 20h45.





**J60 – Mercredi 27 mai –
MELIDE – 32 km**

Temps magnifique

Je démarre à 6h45. Je suis à PALAS DE REI vers 13h30. Je m'arrête à LEBOREIRO pour manger une tortilla au thon. J'arrive à MELIDE vers 16h15. Je mange dans une pulpéria avec Jean-Pierre, René et José. Les hommes arrosent bien leur repas et nous rentrons au gîte en chantant "O Tannenbaum" (pour faire croire que nous ne sommes pas français...)



Grenier à grains



Eglise de Melide



Préparation des pulpes



J61 – Jeudi 28 mai – ARCA
DO PINO – 34 km

Temps superbe, très chaud.


Le chemin est magnifique,
tout en sous-bois. Les
eucalyptus sentent très bon.

Je rencontre beaucoup de
troupeaux de vaches.

L'après-midi le chemin est
plus à découvert et il fait très
chaud. J'arrive au gîte à 17h.
Bien fatiguée mais heureuse.
Demain c'est le grand jour.



Beaucoup de troupeau de vaches...



Très beau chemin dans les eucalyptus





**J62 – vendredi 29 mai –
SAINT-JACQUES- DE
COMPOSTELLE (SANTIAGO)
20 km.**

Je démarre à 6h50, excitée et déjà nostalgique... A MONTE DE GOZO je me fais prendre en photo devant le monument érigé quand Jean-Paul II est venu à SANTIAGO. Ensuite, dans, la descente, j'aperçois SANTIAGO. Emotion. J'arrive en vieille ville et les tours de cathédrale apparaissent. Emotion. Encore quelques rues et m'y voilà : je suis devant la Cathédrale ! Km 0. 1530 km en 62 jours. YES !

**Arrivée à SANTIAGO
1530 km en 62 jours**

Panneau SANTIAGO...



Le Monastère où je suis hébergée



1h d'attente pour recevoir la Compostella

Monastère San Marcos



Cathédrale



Rue piétonne



Messe de Pentecôte : procession etc...



Vers le Cap Finisterre



Je brûle une chaussette...

Buen Camino !

Il n'en finit pas le chemin
Il est en moi, je suis en lui
Il s'efface quand je le fuis
Je crois le suivre, il me dépasse

Marc Baron

(Variations sur le chant intérieur 1998)

Mon chemin vers Santiago

- Merci à celles et ceux qui m'ont accompagnée d'une manière ou d'une autre durant ces 62 jours.
- Vos pensées, vos appels téléphoniques ou SMS m'ont fait chaud au coeur



Et maintenant...

Je vais m'occuper de mon 3^{ème} projet de retraite : un chien pas n'importe lequel :

un boxer !



Voici GOJI né le 8/5/09